

**SKUODO RAJONO SAVIVALDYBĖS ADMINISTRACIJA****SKUODO RAJONO SAVIVALDYBĖS TURTO APŽIŪROS AKTAS**

2025 m. gruodžio d. Nr. SITV2-

Skuodo rajono savivaldybės turto, esančio Statybininkų g. 3, 3A ir 3B, Skuodo mieste, apžiūrą atliko Statybos, investicijų ir turto valdymo skyriaus vedėjas – Vygintas Pitrėnas, Skuodo miesto seniūnijos seniūnė Ieva Gembutienė, Statybos, investicijų ir turto valdymo skyriaus vyriausioji specialistė Jolanta Juškienė. Apžiūra atlikta 2025 m. gruodžio 3 d. 10:00 val. Trukmė 30 min.

**SVARSTYTA.**

1. Savivaldybės nekilnojamojo turto, ūkinio sandėlio, unikalus Nr. 7596-7000-9048, esančio 0,4783 ha valstybinės žemės sklype, Statybininkų g. 3A, Skuodo mieste, kadastro Nr. 7550/0002:271 ir betono mazgo, unikalus Nr. 7596-7000-9066, esančio 1,3428 ha valstybinės žemės sklype Statybininkų g. 3B, Skuodo mieste, kadastro Nr. 7550/0002:53, apžiūra.

2. Statiniai yra valstybinės žemės sklypuose, kur naudojimosi tvarka nenustatyta. Skuodo rajono savivaldybei priklausantis 28,46 m<sup>2</sup> ploto ūkinis sandėlis ir 544,03 m<sup>2</sup> ploto betono mazgas yra sunykę (nugriauti), tačiau iš nekilnojamojo turto registro neišregistruoti.

3. NUTARTA. Siūlyti pradėti sunykusio savivaldybės turto nurašymo ir išregistravimo procedūrą.

PRIDEDAMA: 5 lapai.

Apžiūros dalyviai:

Vygintas Pitrėnas

Ieva Gembutienė

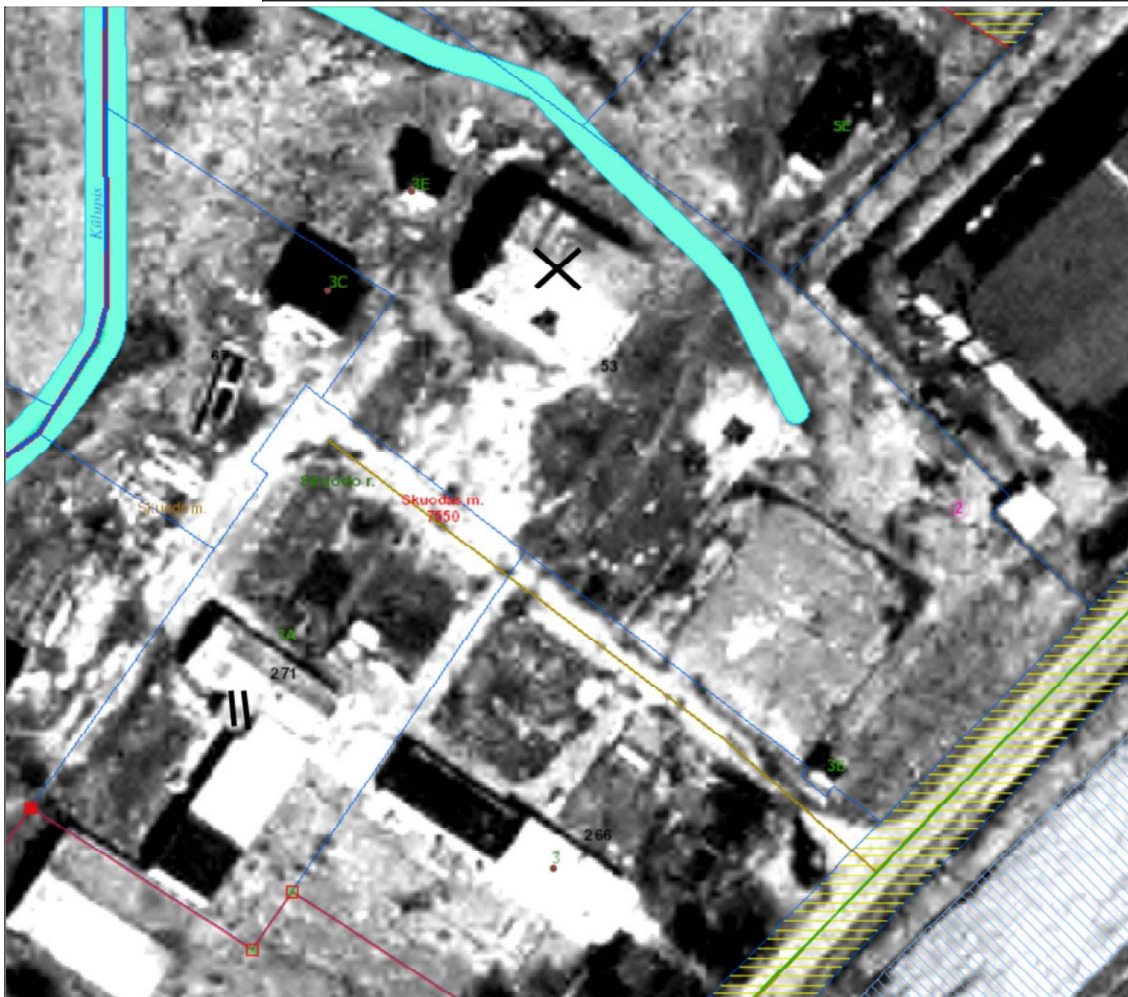
Jolanta Juškienė

# SKUODO RAJONO SAVIVALDYBĖS ADMINISTRACIJA

## ŽEMĖS SKLYPO FRAGMENTAS IŠ KADASTRO ŽEMĖLAPIO ORTOFOTOGRAFINIS ŽEMĖLAPIS 1995-1999 METŲ

### FOTOLENTELĖ NR. 2025-12-03.1

Data	2025-12-03
Vieta	Statybininkų g. 3, Skuodas



#### Situacijos aprašymas

- X** – Pastatas - betono mazgas, unikalus Nr. 7596-7000-9066, valstybinės žemės sklype, kadastro Nr. 7550/0002:271, Statybininkų g. 3B, Skuodas
- II** – Pastatas - ūkinis sandėlis, unikalus Nr. 7596-7000-9048, valstybinės žemės sklype, kadastro Nr. 7550/0002:53, Statybininkų g. 3A, Skuodas

(nuotraukos numeris, jos aprašymas)

Statybos, investicijų ir turto valdymo  
skyriaus vyriausioji specialistė

Jolanta Juškienė, el. p.  
[jolanta.juskiene@skuodas.lt](mailto:jolanta.juskiene@skuodas.lt),  
Tel. (0 440) 44 868

# SKUODO RAJONO SAVIVALDYBĖS ADMINISTRACIJA

## ŽEMĖS SKLYPO FRAGMENTAS IŠ KADASTRO ŽEMĖLAPIO ORTOFOTOGRAFINIS ŽEMĖLAPIS 2021-2023 METŲ

### FOTOLENTĖLĖ NR. 2025-12-03.2



#### Situacijos aprašymas

**X** – Pastatas - betono mazgas, unikalus Nr. 7596-7000-9066, valstybinės žemės sklype, kadastro Nr. 7550/0002:271, Statybininkų g. 3B, Skuodas

**II** – Pastatas - ūkinis sandėlis, unikalus Nr. 7596-7000-9048, valstybinės žemės sklype, kadastro Nr. 7550/0002:53, Statybininkų g. 3A, Skuodas

(nuotraukos numeris, jos aprašymas)

Statybos, investicijų ir turto valdymo  
skyriaus vyriausioji specialistė

Jolanta Juškienė, el. p.  
[jolanta.juskiene@skuodas.lt](mailto:jolanta.juskiene@skuodas.lt),  
Tel. (0 440) 44 868

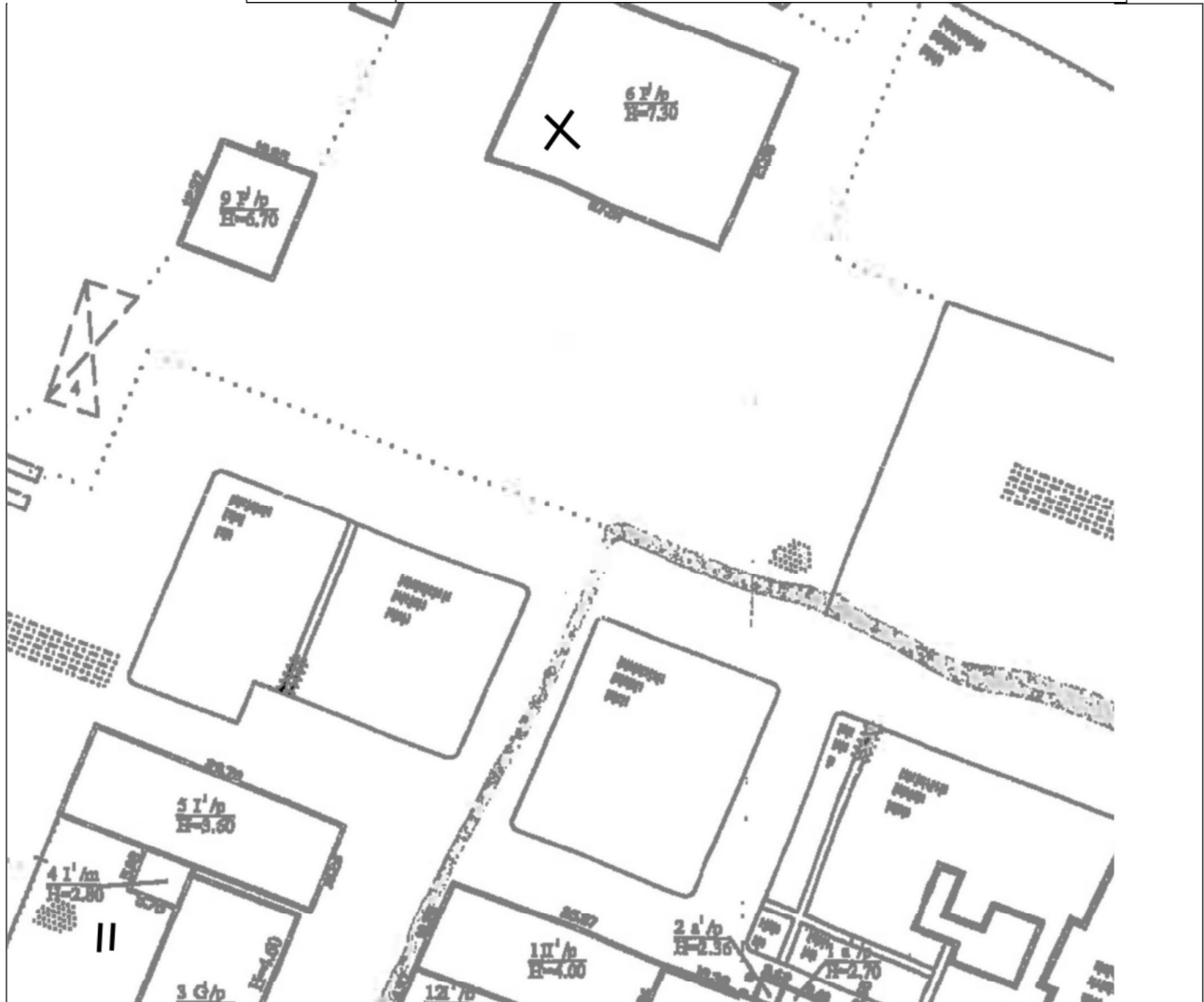
# SKUODO RAJONO SAVIVALDYBĖS ADMINISTRACIJA

## STATINIŲ IŠDĖSTYMO PLANAS



## FOTOLENTELĖ NR. 2025-12-03.3

Data	2025-12-03
Vieta	Statybininkų g. 3, Skuodas



Situacijos aprašymas

X – Pastatas - betono mazgas, unikalus Nr. 7596-7000-9066, plane pažymėta 6P1p  
 II – Pastatas - ūkinis sandėlis, unikalus Nr. 7596-7000-9048, plane pažymėta 4I1m

(nuotraukos numeris, jos aprašymas)

Statybos, investicijų ir turto valdymo  
skyriaus vyriausioji specialistė

Jolanta Juškienė, el. p.  
[jolanta.juskiene@skuodas.lt](mailto:jolanta.juskiene@skuodas.lt),  
Tel. (0 440) 44 868

**SKUODO RAJONO SAVIVALDYBĖS ADMINISTRACIJA****SUNYKUSIO PASTATO ŪKINIO SANDĖLIO, UNIKALUS NR. 7596-7000-9048 VIETA****FOTOLENTELĖ NR. 2025-12-03.4**

Data	2025-12-03
Vieta	Statybininkų g. 3A, Skuodas

**Situacijos aprašymas**

Sunykęs (nugriautas) Pastatas - ūkinis sandėlis, unikalus Nr. 7596-7000-9048, valstybinės žemės sklype, kadastro Nr. 7550/0002:53, Statybininkų g. 3A, Skuodas

Vaizdas matomas rytų kryptimi


(nuotraukos numeris, jos aprašymas)

Statybos, investicijų ir turto valdymo  
skyriaus vyriausioji specialistė

Jolanta Juškienė, el. p.  
[jolanta.juskiene@skuodas.lt](mailto:jolanta.juskiene@skuodas.lt),  
Tel. (0 440) 44 868

**SKUODO RAJONO SAVIVALDYBĖS ADMINISTRACIJA****NUNYKUSIO PASTATO BETONO MAZGO, UNIKALUS NR. 7596-7000-9066 VIETA**

## FOTOLENTELĖ NR. 2025-12-03.5



Data	2025-12-03
Vieta	Statybininkų g. 3B, Skuodas

### Situacijos aprašymas

Sunykęs (nugriautas) Pastatas - betono mazgas, unikalus Nr. 7596-7000-9066, valstybinės žemės sklype, kadastro Nr. 7550/0002:271, Statybininkų g. 3B, Skuodas  
Vaizdas matomas šiaurės rytų kryptimi

(nuotraukos numeris, jos aprašymas)

Statybos, investicijų ir turto valdymo  
skyriaus vyriausioji specialistė

Jolanta Juškienė, el. p.  
[jolanta.juskiene@skuodas.lt](mailto:jolanta.juskiene@skuodas.lt),  
Tel. (0 440) 44 868

DETALŪS METADUOMENYS	
<b>Dokumento sudarytojas (-ai)</b>	Vyriausiasis specialistas Jolanta Juškienė, Vilniaus g. 13, LT-98112 Skuodas
<b>Dokumento pavadinimas (antraštė)</b>	Skuodo rajono savivaldybės turto apžiūros aktas
<b>Dokumento registracijos data ir numeris</b>	2025-12-08 Nr. SITV2-245
<b>Adresatas</b>	–
<b>Dokumentą pasirašė</b>	Vyriausiasis specialistas Jolanta Juškienė
<b>Veiksmo atlikimo data ir laikas</b>	2025-12-04 14:01:25
<b>Dokumentą pasirašė</b>	Seniūnas Ieva Gembutienė
<b>Veiksmo atlikimo data ir laikas</b>	2025-12-04 14:02:46
<b>Dokumentą pasirašė</b>	Skyriaus vedėjas Vygintas Pitrėnas
<b>Veiksmo atlikimo data ir laikas</b>	2025-12-08 07:56:13
<b>Registratorius</b>	Vyriausiasis specialistas Jolanta Juškienė
<b>Veiksmo atlikimo data ir laikas</b>	2025-12-08 08:00:31
<b>Dokumento nuorašo atspausdinimo data ir jį atspausdinęs darbuotojas</b>	2025-12-08 atspausdino Vyriausiasis specialistas Jolanta Juškienė

Nuorašas tikras  
Skuodo rajono savivaldybės administracija  
2025-12-08